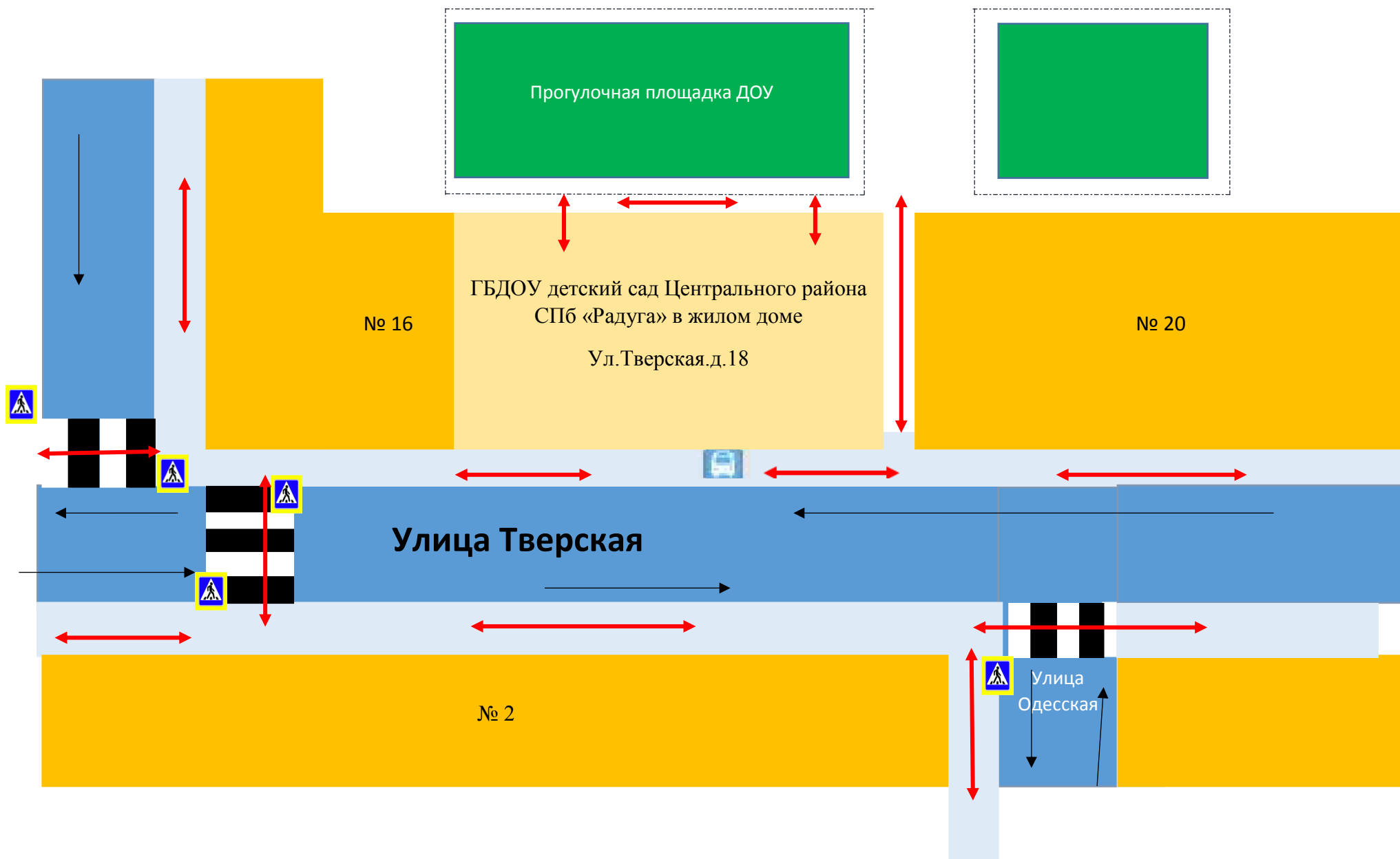


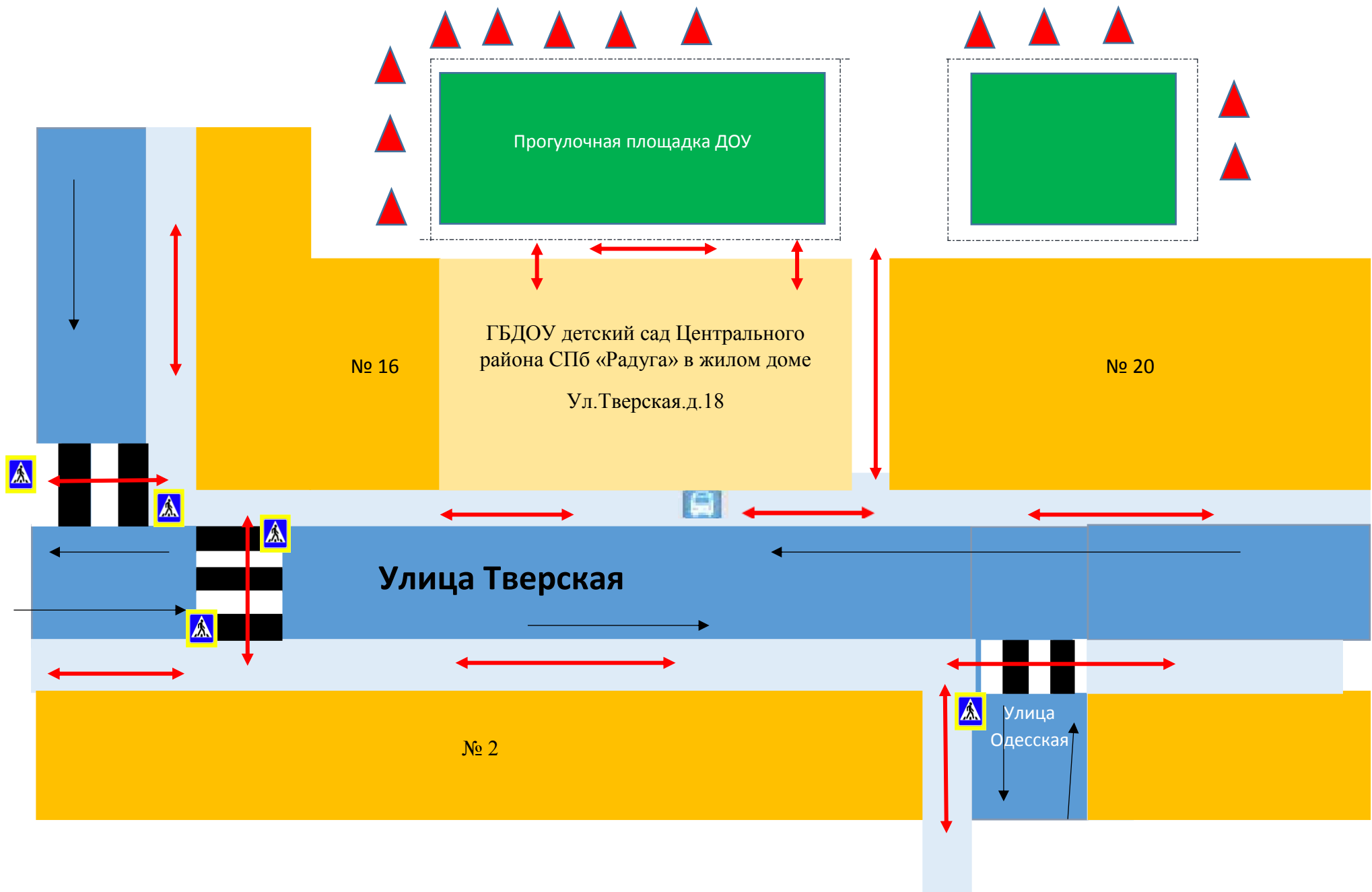
1. План-схема района расположения ОУ, пути движения транспортных средств и детей (воспитанников)



Условные обозначения

	-пешеходный переход
	-движение пешеходов(воспитанников с родителями или педагогами)
	-жилая застройка и встроенный в жилой дом детский сад
	- тротуар
	-пути движения транспорта
	- остановка общественного транспорта
	- прогулочная площадка ДОУ
	- ограждение прогулочной площадки
	- пешеходный переход
	- проезжая часть

2. Схема организации дорожного движения в непосредственной близости от образовательного учреждения с размещением соответствующих технических средств, маршруты движения детей и расположение парковочных мест

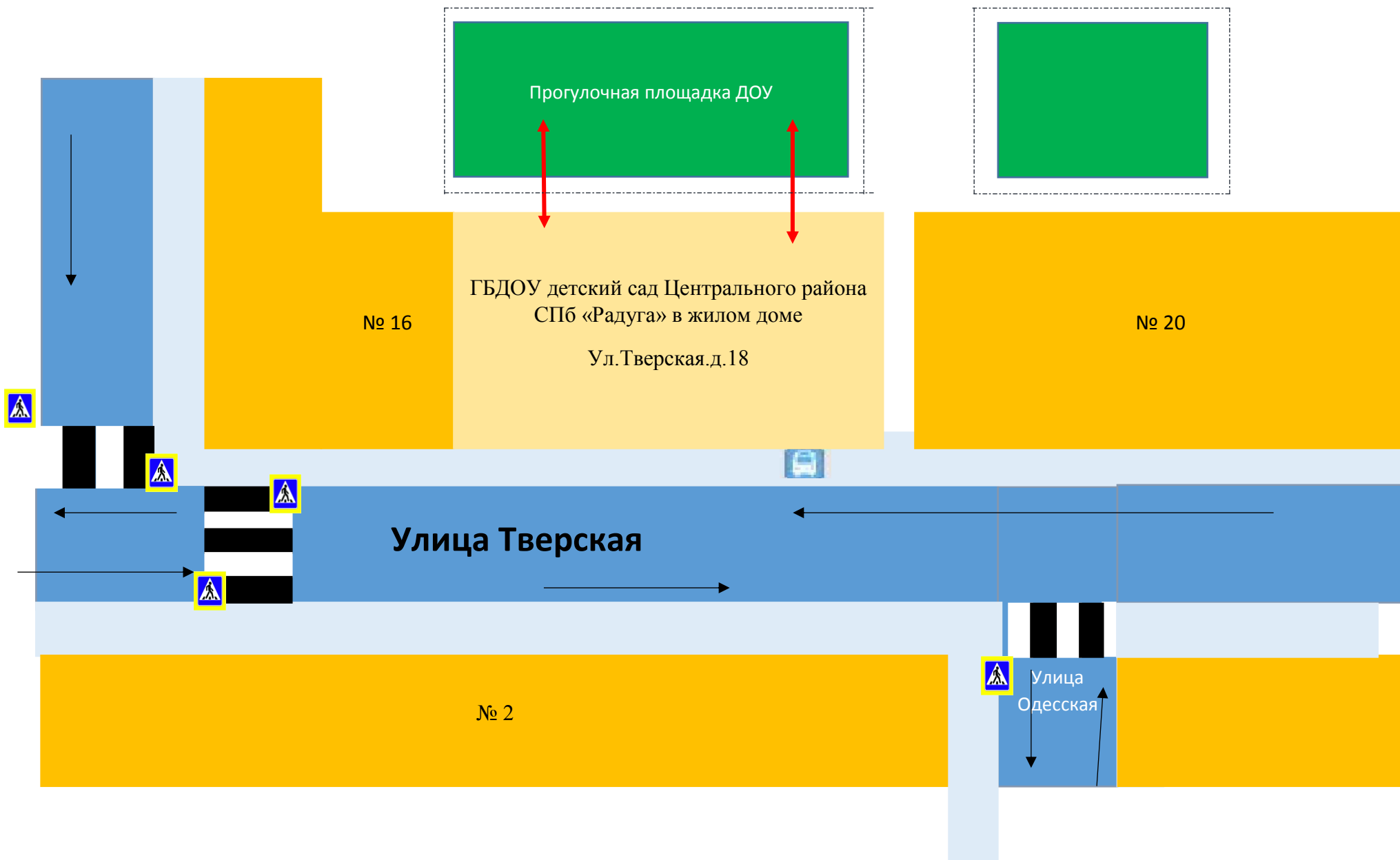


Условные обозначения




	-пешеходный переход
	-движение пешеходов(воспитанников с родителями или педагогами)
	-жилая застройка и встроенный в жилой дом детский сад
	- тротуар
	-пути движения транспорта
	- остановка общественного транспорта
	- прогулочная площадка ДОУ
	- ограждение прогулочной площадки
	- пешеходный переход
	- проезжая часть
	- расположение парковочных мест во дворе

3. Маршруты движения организованных групп детей от ОУ к наиболее часто посещаемым объектам в ходе учебного процесса (к прогулочной площадке)

 - движение к наиболее посещаемому объекту



4. Пути движения транспортных средств к местам разгрузки/погрузки и рекомендуемые пути передвижения детей по территории образовательного учреждения

-  - въезд/выезд грузовых транспортных средств
-  - место разгрузки грузового транспорта
-  - направление безопасного движения группы детей со взрослыми к месту прогулки

